

La Route par l'Automobile à 71800 Vareilles

Vareilles est situé au Sud du département de Saône et Loire et de la région Bourgogne.

Si vous avez un appareil de navigation avec le possibilité de les coordonnées longitude, latitude vous enregistrez:

N 46° 17' 53,93", E 4° 15' 29,96" ou (46.298314, 4.258322)

Si vous vous déplacez sur la carte, puis la itinéraire est comme suit.

Venant du Nord

Le Guide de la Route PDF comprend les deux itinéraires de décrit au Nord et du Sud.


Mise en garde !

Une voiture avec des vélos sur le porte-vélos se sont réunis sur cet itinéraire 15 ralentisseurs ! Vous pouvez alors mieux vérifier la route 26 Chalon-Sud (Option de Route 2 ci-dessous) .

Option de route 1

*(Distance sortie 24,¹ vers - Le Cray est **115km** et prend **1u⁴¹min**)*

Option 1 de la route, c'est ce que nous appelons la 'route-détente' :

Si vous venez du Nord par la Autoroute, du Soleil A6, puis sortir à Beaune:  Sorti 24.¹ Beaune - Hospices, environs **600 m** après le Office de Péage il est un rond-point qui vous prenez $\frac{3}{4}$, la troisième sortie et ensuite aller sur le **D1074**.

Après environ **3,⁵ km** tourner au rond-point et prendre la 3^e sortie la **D974 direction Chalon s/Saône/Meursault/Chagny**.

Quand vous êtes parmi la D906 passe à travers, puis la route D974 au-dessus dans la **D974BIS** et après environ **3 à 4km** transforme encore sur la route **D974**.

Suivre cette route (la route D974) jusqu'à ce qu'elle est au **T-croisement**, tourner à gauche (← **Toutes Directions**) et puis dans un rond-point de la **N80** et vous prend la 2^e sortie **direction Montceau les Mines/Moulins (N70)**.

Suivez le N70 vers **Paray-le-Monial**, s'il vous plaît **direction Genève/Mâcon (le N79)** à Paray et puis après environ **4km** tournez à droite en **direction de Lungy-les-Charolles le D270**.

A partir de Lugny-lès-Charolles, continuer le D270 **direction La Clayette** et au T-croisement tourner à droite la **D985** sur, direction **St Symphorien des Bois/La Clayette**.

Votre système de navigation vous pouvez à Saint-Germain-en-Brionnais (aux feux), tourner à droite et ensuite prendre un raccourci à 71800 Vareilles, dans le cas contraire, continuez en direction de La Clayette.

Arrivé à La Clayette, au premier rond-point, prendre la première sortie (à droite) et si vous êtes encore à la D985.

Juste après la station et l'ancien Hôtel de la Gare, tourner à droite direction sur le passage à niveau **D989 Baudemont/Vareilles**.

Suivez la D989 et arrive à **Vareilles**.

Dans Vareilles à droite la **D279 (direction Amanzé)** et après **100m** tourner à gauche, c'est la 2^{ème} route à gauche, direction **En Fayolle**.


Suivez la route et après **130m** vous parvenez au **Parking de Le Cray** à droite.



Option de route 2

A6 - Sortie  n°26 Chalon s/ Saône Sud

(Distance sortie 24.¹ vers->sortie 26 vers ->Le Cray est **140,5km** et prend également **1u⁴¹min**)

Par l'Autoroute du Soleil quitter à la Sortie  n°26 Chalon s/ Saône Sud en **direction de Montceau - Le Creusot**. Suivre la **N80** et la **N70 direction Paray le Monial**, avant Paray prendre **direction de Macon (N79)** et après **4km** tournez à droite sur la **D270 direction Lungy-les-Charolles**.

De Lugny les Charolles suivre direction **Le Guidon D270** et ensuite à droite direction **La Clayette la D985**.

Arrivé à La Clayette va sur le premier rond-point, prendre la première sortie (à droite) et suivre la D985.

Jusqu' à la Gare puis après l'Hôtel 'de la Gare' à droite, traverser la passage à niveau vers **Beaudemont D989**.

Après la traversée de Beaudemont à **2km** vous arriver à **Vareilles** et tournez à droite direction **Amanzé D279**.



Après **100m** tourner à gauche, c'est la **2^{ème}** route à gauche, direction **En Fayolle**. Suivez la route et après **130m** vous parvenez au **Parking Le Cray** à droite.

Venant du Sud

La Route par l'Automobile à Vareilles (71800)


Vareilles est situé au Sud du département de Saône et Loire et de la région Bourgogne.

Si vous avez un appareil de navigation avec le possibilité de les coordonnées longitude, latitude vous enregistrez:

N 46° 17' 53,93", E 4° 15' 29,96" ou (46.298314, 4.258322)

Si vous vous déplacez sur la carte, puis la route est comme suit.

1^{ère} Possibilité route venant du Sud

A6  Sortie 33.¹-33.² (75.7 km - 1h19min à Vareilles - Le Cray)

Si vous arrivez par L'Autoroute du Soleil, (A6), prendre la sortie  33,¹-33,² à le sortie de Lyon.

Vous roulez sur la **D306 direction Belmont**. Devant **La Chicotière** traverser le rond-point, pour la **D385- direction Belmont**.

À 'La Joie' la **D385 devient D485**, et après quelques kilomètres, c'est la **D985**.

À votre arrivée à **La Clayette**, traversez à gauche le passage à niveau **direction Baudemont-Marcigny - D989**.

Après la traversée de Baudemont à **2km** vous arrivez à **Vareilles** et tournez à **Droite direction Amanzé - D279**. Après **100m** tourner a Gauche, deuxième route, **direction 'En Fayolle'** et après **130m** vous parvenez au **Parking de Le Cray** à votre droite.




2^{ème} Possibilité route venant du Sud

(extra 15.⁷ km - 10min sur la A6)

Venant de **Belleville sur Saône (de Sorti 30 - A6)**

(59.⁸ km - 1h6min à Vareilles - Le Cray)

À Lyon suivre **direction Mâcon - Paris** sur l'**Autoroute A6**. Quitter l'autoroute à **Belleville sur Saône**  **Sorti 30** en **direction Maçon-La Clayette-Chaufailles**. Au rond-point, prendre la 1^{ère} sortie **direction Villié-Morgon** sur la **D337** vous se déplace maintenant par les *vignobles du Beaujolais*.

Au rond-point du **Col des Écharmeaux 1^{ère} sortie à droite D385**, direction **La Clayette**.

À 'La Joie' la **D385** devient **D485**, et après quelques kilomètres, c'est la **D985**.

À votre arrivée à **La Clayette**, traversez à gauche le passage à niveau **direction Baudemont-Marcigny - D989**.

Après la traversée de Baudemont à **2 km** vous arrivez à **Vareilles** et tournez à Droite **direction Amanzé - D279**. Après **100m** tourner à **Gauche**, deuxième route, **direction En Fayolle** et après **130m** vous parvenez au **Parking de Le Cray** à votre droite.



3^{ème} Possibilité route venant du Sud

Venant de **Roanne** (45.³ km - 1h à Vareilles - Le Cray)

Prendre **direction Digoin (D482)** dans **Pouilly-sous-Charlieu** tournez droite **direction Charlieu (D487)** en Charlieu tournez droit (**D4**) **direction La Clayette**.

À **Saint-Denise-de-Cab** la **D4** devient **D57**, à la **D487** tournez droite **direction La Clayette**.

À votre arrivée à **La Clayette**, traversez à gauche le passage à niveau **direction Baudemont-Marcigny - D989**.

Après la traversée de **Baudemont** à **2km** vous arrivez à **Vareilles** et tournez à Droite **direction Amanzé - D279**. Après **100m** tourner à **Gauche**, deuxième route, **direction En Fayolle** et après **130m** vous parvenez au **Parking de Le Cray** à votre droite.

4^{ème} Possibilité route venant du Sud

Venant de **Marcigny** (20.³km - 24min à 71800 Vareilles)

Prendre direction **La Clayette (D989)** et **Vareilles** est **7 km** après **St Christophe en Brionnais** vous arrivez à **Vareilles** et tournez à Gauche **direction Amanzé - D279**. Après **100m** tourner à Gauche, la deuxième route, **direction En Fayolle** et après **130m** vous parvenez au **Parking de Le Cray** à votre droite.

