

Hoe bereikt u Chambre d'Hôtes Le Cray in 71800 Vareilles

Vareilles ligt in het departement **Saone et Loire (71)** het zuidelijke deel van de Bourgogne.

Heeft u een navigatieapparaat met de mogelijkheid coördinaten in te voeren dan is dat het makkelijkst. Het navigatieapparaat zal u via **Route Mogelijkheid 2** leiden

De coördinaten van Chambre d'Hôtes Le Cray:

N 46°17' 54.2", **E 4°15' 30.0"** of

N 46.29839° , **E 4.25833°** of

N 46° 17.903' , **E 4° 15.500'** de wijze van notatie is afhankelijk van uw navigatie systeem

Deze coördinaten geven de exacte plaats aan van de ingang van **uw** (ons) parkeerterrein!

Reist u op de kaart, dan is de mogelijke route als volgt.


Vanuit het Noorden:

Route Mogelijkheid 1 is wat wij de '*onthaastende-route*' noemen:

Waarschuwing!

Een auto met fietsen op de fietsdrager ontmoet op deze route een 15-tal verkeersdrempels !
U kunt dan beter de route bij Sortie 26 Chalons-Sud (**Route Mogelijkheid 2** hieronder) vervolgen.

Komt u uit het Noorden via de **Route Soleil - de A6**, dan neemt u bij Beaune de afslag:

 **Sorti 24.1 Beaune - Hospices**, circa 600m na het betaalkantoor is er een rotonde die je ¾ neemt, derde afslag en dan gaat u de **D1074** op.

Na ruim **3,5** kilometer gaat u de rotonde op en neemt u de **3^{de}** afslag de **D974** richting **Chalons / Saône / Mersault / Chagny**.

Als u onder de D906 door gaat, dan gaat de D974 over in de **D974BIS** en door de Franse duidelijkheid gaat deze na ongeveer 3 à 4 km weer over in de **D974**.

U blijft deze weg (de D974) volgen totdat deze bij de T-splitsing, hier linksaf (← Toutes Directions) opgaat in een rotonde van de N80 u neemt nu de **2^{de}** afslag richting **Montceau les Mines / Moulins** (de **N70**).

Volg de N70 richting **Paray-le-Monial**, bij Paray houdt u richting **Genève/Mâcon** (de **N79**) aan en gaat u na ca. 4km rechtsaf de **D270** op richting **Lugny-les-Charolles**.

Vanaf Lugny-lès-Charolles vervolgt u de D270 richting **La Clayette** en bij de T-splitsing gaat u rechtsaf de **D985** op, richting **St Symphorien des Bois / La Clayette**.

Uw navigatiesysteem kan u bij **Saint-Germain-en-Brionnais** (Bij het stoplicht) rechtsaf sturen en dan binnendoor naar 71800 Vareilles leiden, anders gaat u rechtdoor richting La Clayette.

Aangekomen in La Clayette neemt u bij de eerste rotonde de eerste afslag (rechts) en bent u nog steeds op de D985.

Net voorbij het station en het voormalig hotel de La Gare gaat u rechts over het spoor de **D989** op, richting **Baudemont/Vareilles**.



**CHAMBRE
D'HÔTE
LE CRAY**

400M


U vervolgt de **D989** en komt aan in **Vareilles**.
In Vareilles gaat u rechtsaf de **D279** op (richting **Amanzé**) en na 100m (dit is de **2^{de}** weg links) linksaf richting **En Fayolle**.



Volg de weg en na 130m heeft u het parkeerterrein van **Le Cray** (aan uw rechterkant) bereikt.

Route Mogelijkheid 2 lijkt sneller, u zit iets langer op de péage, maar in tijd is het even snel als **Route Mogelijkheid 1**

Komt u uit het Noorden via de **Route Soleil - de A6**, dan neemt u bij

Chalon-sur-Saône de afslag ( **Sortie 26 Chalon-Sud**).

Na het betaalkantoor, links voorsorteren!, komt u na **200m** bij de rotonde van de **N80** en neemt u de 2de afslag richting **Montceau-Les-Mines** en daarna (na **28km**), via de rotonde van de N80 neemt u de 2de afslag richting Montceau les Mines/ Moulins (de **N70** op).

Volg de N70 richting **Paray-le-Monial**, bij Paray houdt u richting **Genève/Mâcon** (de **N79**) aan en gaat u na ca. 4km rechtsaf de **D270** op richting **Lungy-les-Charolles**. Vanaf Lungy-lès-Charolles vervolgt u de D270 richting **La Clayette** en bij de T-splitsing gaat u rechtsaf de **D985** op, richting **St Symphorien des Bois / La Clayette**.

Uw navigatiesysteem kan u bij **Saint-Germain-en-Brionnais** (Bij het stoplicht) rechtsaf sturen en dan binnendoor naar 71800 Vareilles leiden, anders gaat u rechtdoor richting **La Clayette**.

Aangekomen in La Clayette neemt u bij de eerste rotonde de eerste afslag (rechts) en bent u nog steeds op de D985.

Net voorbij het station en na het (voormalig) Hotel de la Gare gaat u rechts over het spoor de **D989** op, richting **Baudemont/Vareilles**.

U vervolgt de **D989** en komt aan in **Vareilles**.



In Vareilles gaat u rechtsaf de **D279** op (richting **Amanzé**) en na 100m (dit is de 2de weg links) linksaf richting **En Fayolle**.

Volg de weg en na 130m heeft u het parkeerterrein van **Le Cray** (aan uw rechterkant) bereikt.



Hoe bereikt u 71800 Vareilles reizend vanuit het Zuiden

Vareilles ligt in het departement Saone et Loire (71) het zuidelijke deel van de Bourgogne.

Heeft u een navigatieapparaat met de mogelijkheid coördinaten in te voeren dan is dat het makkelijkst.

De coördinaten van Chambre d'Hôtes Le Cray:

N 46°17' 54.2", **E 4°15' 30.0"** of
N 46.29839° , **E 4.25833°** of
N 46° 17.903' , **E 4° 15.500'** de notatie wijze is afhankelijk van uw navigatie systeem

Deze coördinaten geven de exacte plaats aan van de ingang van **uw** (ons) parkeerterrein!

Reist u op de kaart, dan is de route als volgt.

Vanuit het Zuiden:

1ste Mogelijkheid komend uit het Zuiden houdt u richting **Mâcon - Paris** via de

Route Soleil, de A6, dan volgt u de 2 rechterrijstroken om  afrit **33.1-33.2** te

nemen richting **Limonest/Roanne**, hou op deze 2 rijbanen de linkerbaan aan volg de **N6** richting **A86 (Clermont)/Toutes Directions**.

Neem op de rotonde de **2^{de}** afslag en rijd door op de **N6**. Nu richting **Villefranche s/ Saône**. Vervolg nu de **D306**. U neemt op de volgende rotonde (links voorsorteren) de **2^{de}** afslag richting **Dommartin/Civrieux d'Azergues** op de **D385**. U vervolgt de D385 over **54km**. Bij **La Joie** gaat de **D385** over in de **D485**, na **5,5km** gaat de D485 over in de **D985**.

U volg deze over **16km** tot in **La Clayette**, dan gaat u links (voor sorteren!) over het spoor richting **Baudemont / Vareilles**. U bent dan op de **D989**.



**CHAMBRE
D'HÔTE
LE CRAY**

400M →

U vervolgt de D989 over **4km** en komt aan in **Vareilles**.

In Vareilles gaat u rechtsaf de **D279** (richting **Amanzé**) op.




Na **100m** linksaf (dit is de **2^{de}** weg links) richting **En Fayolle**.

Volg de weg en na **130m** aan uw rechter hand vindt u uw parkeerplaats voor Logies & Ontbijt '**Le Cray**'.

2de Mogelijkheid komend uit het Zuiden
(Extra op de A6: 15.7km = 10min)

Komend vanuit Lyon houdt u richting **Mâcon - Paris** op de Autoroute A6 aan.
Neem de afslag:



Sorti 30 richting **Belleville/ Thoissey/ Chatillon-sur-Chalaronne**. Neem op de rotonde de **1^{ste}** afslag richting **Villié-Morgon** op de **D337** u reist nu door *les vignobles du Beaujolais*.

Volg de D337 tot **2km** voorbij **Beaujeu**. Ga in **Les Dépôts** rechtsaf de **D43** op en 10.5km verder is **Monsols**. De D43 vervolgt in Monsols en **16km** verder bij **Le Sordet** gaat de D43 over in de **D987** richting **La Clayette** U volgt deze tot in **La Clayette**.

In La Clayette slaat u links af (voor sorteren!) en ga over de spoorwegovergang richting **Baudemont/Vareilles** op de **D989**.

Volg de D989 en u komt aan in Vareilles. Sla Rechts af de **D279** (richting **Amanzé**) op.

Na **100m** op de D279 in Vareilles neemt u de 2de weg links richting **En Fayolle**.

Na **130m** aan uw rechter hand vindt u uw parkeerplaats voor Logies & Ontbijt '**Le Cray**'.

3de Mogelijkheid komend uit het Zuiden

Komend vanuit **Roanne** (45.3km = 1uur naar Vareilles - '**Le Cray**').

Neem de richting **Digoin (D482)** bij **Pouilly-sous-Charlieu** sla rechts af richting **Charlieu (D487)** in Charlieu draai rechts de **(D4)** op richting **La Clayette** in **Saint-Denise-de-Cab** veranderd de D4 in **D57**, aangekomen bij de **D487** sla rechts af richting La Clayette en vervolg deze tot in La Clayette.

In La Clayette slaat u links af (voor sorteren!) en ga over de spoorweg overgang richting **Baudemont/Vareilles** op de **D989**.

Volg de D989 en u komt aan in Vareilles. Sla Rechts af de **D279** (Richting **Amanzé**) op.

Na **100m** op de D279 in Vareilles neemt u de **2de** weg links richting **En Fayolle**.

Na **130m** aan uw rechter hand vindt u uw parkeerplaats voor Logies & Ontbijt '**Le Cray**'.

4de Mogelijkheid komend uit het Zuiden

Komend vanuit **Marcigny** (20.3km = 24min naar Vareilles - '**Le Cray**')

Neem de richting La Clayette (**D989**) en Vareilles vindt u 5 km voor La Clayette.



**CHAMBRE
D'HÔTE
LE CRAY**



Volg de D989 en u komt aan in Vareilles.
Sla Links af de **D279** (richting **Amanzé**) op.

Na **100m** op de D279 in Vareilles neemt u
de **2de** weg links richting **En Fayolle**.

Na **130m** aan uw rechter hand vindt u
uw parkeerplaats voor Logies & Ontbijt '**Le Cray**'.

