

Hoe bereikt u Chambre d'Hôtes Le Cray in 71800 Vareilles

Vareilles ligt in het departement **Saone et Loire (71)** het zuidelijke deel van de Bourgogne.

Heeft u een navigatieapparaat met de mogelijkheid coördinaten in te voeren dan is dat het makkelijkst.

Het navigatieapparaat zal u via **Route Mogelijkheid 2** leiden

De coördinaten van Chambre d'Hôtes Le Cray:

N 46°17' 54.2" , E 4°15' 30.0" of

N 46.29839° , E 4.25833° of

N 46° 17.903' , E 4° 15.500' de wijze van notatie is afhankelijk van uw navigatie systeem

Deze coördinaten geven de exacte plaats aan van de ingang van **uw** (ons) parkeerterrein!
Reist u op de kaart, dan is de mogelijke route als volgt.

Komt u uit het Noorden


Waarschuwing ! Waarschuwing ! Waarschuwing ! Waarschuwing !

Een auto met fietsen op de fietsdrager ontmoet op deze route een 15-tal verkeersdrempels ! U kunt dan beter bij **Sortie 26 Chalon-Sud (Route Mogelijkheid 2 - Noord)** hieronder) de route vervolgen.

Reist u op de kaart, dan is de (mogelijke) route als volgt;

Route Mogelijkheid 1 – Noord is wat wij 'de onthaastende-route' noemen:

Komt u uit het Noorden via de **Route Soleil - de A6**, dan neemt u bij **Beaune** de afslag:

 **Sorti 24.1 Beaune - Hospices**, circa **600m** na het betaalkantoor is er een rotonde die je ¾ neemt, derde afslag en dan gaat u de **D1074** op.

Na ruim **3,5 km** gaat u de rotonde op en neemt u de **3^{de}** afslag de **D974** richting **Chalon s/ Saône / Mersault/ Chagny**.

Als u na 11km onder de D906 door gaat, dan gaat de D974 over in de **D974BIS** en door de Franse duidelijkheid gaat deze na ongeveer 3 à 4km weer over in de **D974**.

U blijft nu deze weg 26km (de D974) volgen totdat deze bij de T-splitsing, hier linksaf (⇐ Toutes Directions) na 100m opgaat in een rotonde van de N80 u neemt nu de **2^{de}** afslag richting **Montceau les Mines/ Moulins** (de **N70** de **RCEA** la Route Centre-Europe Atlantique).

Volg de **N70** 43km richting **Paray-le-Monial**, bij Paray houdt u richting **Genève/Mâcon** (de **N79**) aan en gaat u na ca. **4km** rechtsaf de **D270** op richting **Lugny-les-Charolles**.

Vanaf Lugny-lès-Charolles vervolgt u de **D270** richting **La Clayette** en bij de T-splitsing gaat u rechtsaf de **D985** op, richting **St Symphorien des Bois / La Clayette**.

Uw navigatiesysteem kan u bij **Saint-Germain-en-Brionnais** (Bij het stoplicht) rechtsaf en dan binnendoor naar 71800 Vareilles leiden, anders gaat u door richting La Clayette.

Aangekomen in La Clayette neemt u bij de eerste rotonde de eerste afslag (rechts) en bent u nog steeds op de D985.

Net voorbij het station en het voormalig Hotel de la Gare gaat u rechts over het spoor de **D989** op, richting **Baudemont/Vareilles**.



U vervolgt de D989 en komt aan in Vareilles.
In Vareilles gaat u rechtsaf de **D279** op (richting **Amanzé**) en na 100m (dit is de 2^{de} weg links) linksaf richting **En Fayolle**



Volg de weg en na **130m** heeft u het parkeerterrein van **Le Cray** (aan uw rechterkant) bereikt.

Route Mogelijkheid 2 - Noord lijkt sneller, u zit iets langer op de tolweg (de péage), maar in tijd is het even snel als mogelijkheid 1.

Komt u uit het Noorden via de **Route Soleil - de A6**, dan neemt u bij **Chalon-sur-Saône** de afslag:

 **Sortie 26 Chalon-Sud** .

Na het betaalkantoor links voorsorteren!, komt u na 200m bij de rotonde van de **N80** en neemt u de 2^{de} afslag richting **Montceau-Les-Mines** en daarna (na 28km), via de rotonde van de N80 neemt u de 2^{de} afslag richting **Montceau les Mines/ Moulins** (de **N70** op).

Volg de N70 richting **Paray-le-Monial**, bij Paray houdt u richting **Genève/Mâcon** (de **N79**) aan en gaat u na ca. 4km rechtsaf de **D270** op richting **Lugny-les-Charolles**.

Vanaf Lugny-lès-Charolles vervolgt u de D270 richting La Clayette en bij de T-splitsing gaat u rechtsaf de **D985** op, richting **St Symphorien des Bois / La Clayette**.

Uw navigatiesysteem kan u bij **Saint-Germain-en-Brionnais** (Bij het stoplicht) rechtsaf sturen en dan binnendoor naar 71800 Vareilles leiden, anders gaat u rechtdoor richting La Clayette.

Aangekomen in La Clayette neemt u bij de eerste rotonde de eerste afslag (rechts) en bent u nog steeds op de D985.

Net voorbij het station en na het (voormalig) Hotel de la Gare gaat u rechts over het spoor de **D989** op, richting **Baudemont/Vareilles**.




U vervolgt de D989 en komt aan in Vareilles.
In Vareilles gaat u rechtsaf de **D279** op (richting **Amanzé**) en na 100m (dit is de 2^{de} weg links) linksaf richting **En Fayolle**



Volg de weg en na **130m** heeft u het parkeerterrein van **Le Cray** (aan uw rechterkant) bereikt.

Komt u uit het Zuiden

Route Mogelijkheid 1 - Zuid

Komend uit het Zuiden houdt u richting **Mâcon - Paris** via de **Route Soleil, de A6**, dan volgt **voorbij Lyon** u de 2 rechterrijstroken om afslag  33.1 te nemen, richting **Limonest/Roanne**,

Hou op deze 2 rijbanen de linkerbaan aan volg de **N6** richting **A89 (Clermont/Toutes Directions)**.

Neem op de rotonde de **2^{de}** afslag en rijd door op de N6. Nu richting **Villefranche s/ Saône**.

Vervolg nu de **D306**. U neemt op de volgende rotonde (links voorsorteren) de **2^{de}** afslag richting **Dommartin/Civrieux d'Azergues** op de **D385**.

U vervolgt de D385 over **54km**. Bij **La Joie** gaat de D385 over in de **D485**, na **5,5^{km}** gaat de D485 over in de **D985**.

U volg deze over **16km** tot in **La Clayette**, dan gaat u links (voor sorteren!) over het spoor richting **Baudemont / Vareilles**. U bent dan op de **D989**.




U vervolgt de D989 en komt aan in Vareilles.
In Vareilles gaat u rechtsaf de **D279** op (richting **Amanzé**) en na 100m (dit is de 2^{de} weg links) linksaf richting **En Fayolle**



Volg de weg en na **130m** heeft u het parkeerterrein van **Chambre d'Hôtes Le Cray** (aan uw rechterkant) bereikt

Route Mogelijkheid 2 - Zuid (Extra op de A6: 15.⁷km = 10min)

Belleville sur Saône Afslag  30 - A6) (59.⁸km = 1u 6min naar Vareilles - Le Cray)

Komend vanuit Lyon houdt richting **Mâcon - Paris** Autoroute **A6** aan.

Neem de afslag Autoroute **Belleville sur Saône (Sorti 30)** richting **Maçon-La Clayette-Chaufailles**.

Neem op de rotonde de **1^{ste}** afslag richting **Villié-Morgon** op de **D337** u reist nu door *les vignobles du Beaujolais*.

Volg de D337 tot **2km** voorbij **Beaujeu**. Ga in **Les Dêpots** rechtsaf de **D43** op en **10.⁵km** verder is **Monsols**.

De D43 vervolgt in Monsols en **16km** verder bij **Le Sordet** gaat de D43 over in de **D987** richting **La Clayette** U volgt deze tot in La Clayette.

In La Clayette slaat u links af (voor sorteren!) en ga over de spoorwegovergang richting **Baudemont / Vareilles** op de **D989**



U vervolgt de D989 en komt aan in Vareilles.
In Vareilles gaat u rechtsaf de **D279** op (richting **Amanzé**) en na 100m (dit is de 2^{de} weg links) linksaf richting **En Fayolle**



Na **130m** aan uw rechter hand vindt u uw parkeerplaats voor Chambre d'Hôtes Le Cray.

Route Mogelijkheid 3 - Zuid Komend vanuit Roanne (45.³km = 1 uur naar Vareilles - Le Cray)

Neem de richting Digoin (**D482**) bij Pouilly-sous-Charlieu en sla rechts af richting Charlieu (**D487**)

In Charlieu draait u rechts de (**D4**) op richting **La Clayette** in Saint-Denise-de-Cab veranderd de D4 in D57, aangekomen bij de D487 slaat u rechts af richting La Clayette en vervolg deze tot in La Clayette.

In La Clayette slaat u links af (voor sorteren!) en ga over de spoorwegovergang richting **Baudemont / Vareilles** op de **D989**



U vervolgt de D989 en komt aan in Vareilles.
In Vareilles gaat u rechtsaf de **D279** op (richting **Amanzé**) en na 100m (dit is de 2^{de} weg links) linksaf richting **En Fayolle**



Na **130 m** aan uw rechter hand vindt u uw parkeerplaats voor Chambre d'Hôtes Le Cray.

Route Mogelijkheid 4 - Zuid Komend vanuit Marcigny (20.³ km = 24min naar Vareilles - Le Cray)



Neem de richting **La Clayette (D989)** en Vareilles vindt u **5 km** voor La Clayette. Volg de D989 en u komt aan in **Vareilles**.

In Vareilles gaat u linksaf de **D279** op (richting **Amanzé**) en na 100m (dit is de 2^{de} weg links) linksaf richting **En Fayolle**



Na **130 m** aan uw rechter hand vindt u uw parkeerplaats voor Chambre d'Hôtes **Le Cray**.